

Autor

Institution	Ortsgemeinde
Abteilung	Verkehr
Straße	Kirchstraße 2
PLZ	54518
Stadt	Binsfeld
Land	Deutschland
Ansprechpartner	OG Binsfeld
Telefon	+49657595880
E-Mail	dsd.binsfeld@t-online.de



Erstellt mit **DataCollect Webreporter** Version 1.0 am 26.10.2017 20:21:54

Messstelle

Name	Wittlicherstr
Rtg. kommend (Name)	Dorfmitte
Rtg. gehend (Name)	Kreisel
Vmax StVO	50
Kommentar	
Gerätetyp	DSD

Zeitbereich

Startdatum	20.10.2017 01:00
Enddatum	26.10.2017 18:59
Tage	Mo, Di, Mi, Do, Fr, Sa, So
Zeitintervall	60 Minuten
Zeitfenster / Tag	00:00 - 23:59

Geschwindigkeitsklassen [V in km/h]

Zeit	Σ	10	20	30	40	50	60	70	80	90	100	110	>110
00:00-06:00	494	0	0	3	26	166	216	77	5	1	0	0	0
06:00-09:00	1463	0	3	16	143	655	554	89	3	0	0	0	0
15:00-19:00	2730	0	7	32	226	1095	1182	173	14	1	0	0	0
19:00-23:59	1090	0	2	5	48	400	505	117	7	4	1	1	0
00:00-24:00	9264	1	35	128	822	3749	3783	694	43	7	1	1	0

Geschwindigkeitskennzahlen [V in km/h]

DSD SAFETY Erfolg

Vmin	Vavg	Vmax	V15	V50	V85	Vexc %
7	50	107	42	50	58	48.9

Vin	Vout	Vred	Vred %
50	-	-	-

Beschreibungen

Vmin: Minimale Geschwindigkeit
 Vavg: Durchschnittliche Geschwindigkeit
 Vmax: Maximale Geschwindigkeit
 V15: Grenzggeschwindigkeit für die ersten 15% der Fahrzeuge
 V50: Grenzggeschwindigkeit für die ersten 50% der Fahrzeuge

V85: Grenzggeschwindigkeit für die ersten 85% der Fahrzeuge
 Vexc %: Geschwindigkeitsüberschreitung in %
 Vin: Durchschnittliche Eintrittsgeschwindigkeit
 Vout: Durchschnittliche Austrittsgeschwindigkeit
 Vred: Durchschnittliche Reduktion der Geschwindigkeit zwischen Eintritt und Austritt

Autor

Institution	Ortsgemeinde
Abteilung	Verkehr
Straße	Kirchstraße 2
PLZ	54518
Stadt	Binsfeld
Land	Deutschland
Ansprechpartner	OG Binsfeld
Telefon	+49657595880
E-Mail	dsd.binsfeld@t-online.de



Erstellt mit **DataCollect Webreporter** Version 1.0 am 26.10.2017 20:21:54

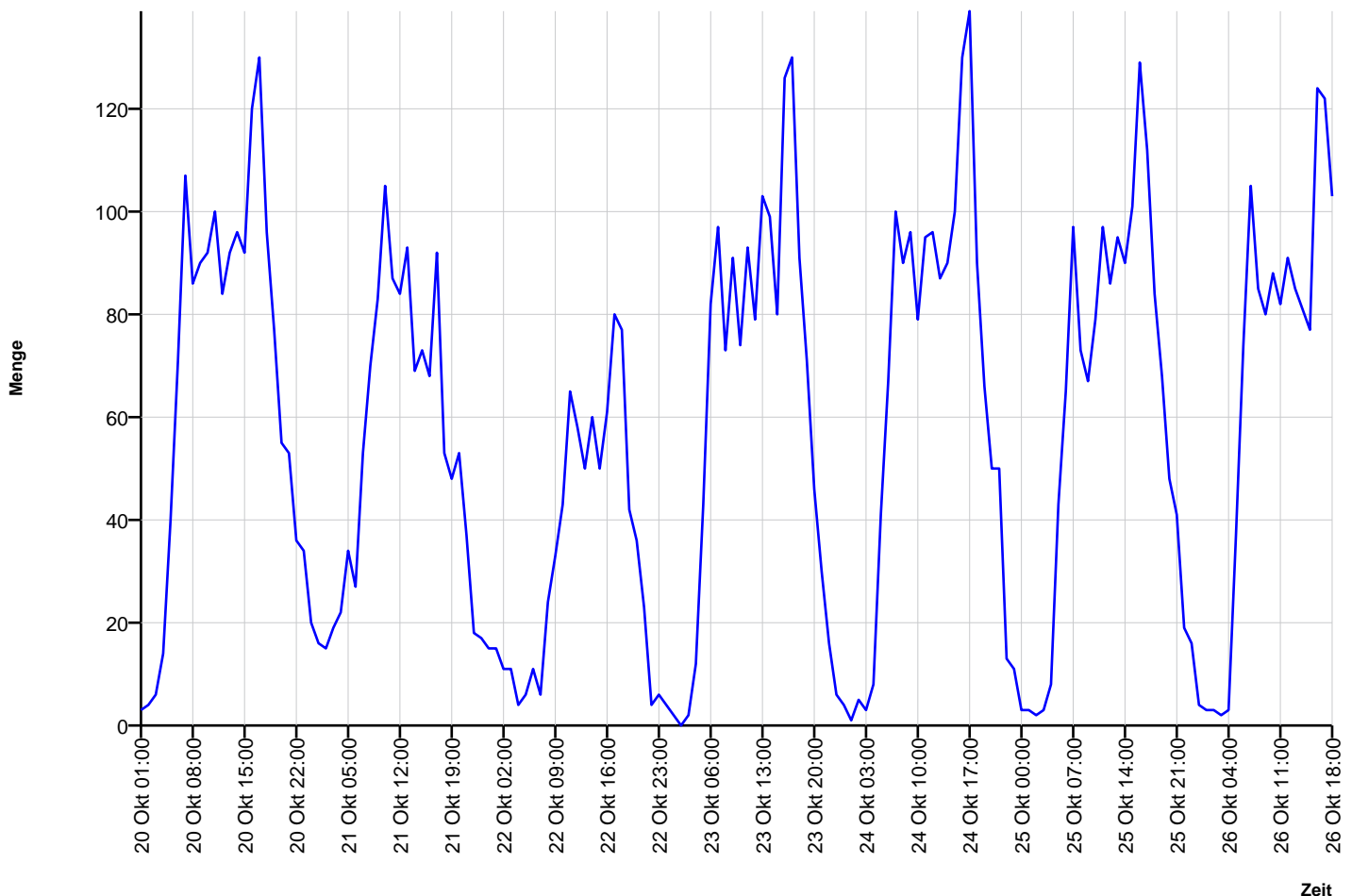
Messstelle

Name	Wittlicherstr
Rtg. kommend (Name)	Dorfmitte
Rtg. gehend (Name)	Kreisel
Vmax StVO	50
Kommentar	
Gerätetyp	DSD

Zeitbereich

Startdatum	20.10.2017 01:00
Enddatum	26.10.2017 18:59
Tage	Mo, Di, Mi, Do, Fr, Sa, So
Zeitintervall	60 Minuten
Zeitfenster / Tag	00:00 - 23:59

Verkehrsmengen Ganglinie




Autor

Institution	Ortsgemeinde
Abteilung	Verkehr
Straße	Kirchstraße 2
PLZ	54518
Stadt	Binsfeld
Land	Deutschland
Ansprechpartner	OG Binsfeld
Telefon	+49657595880
E-Mail	dsd.binsfeld@t-online.de



Erstellt mit **DataCollect Webreporter** Version 1.0 am 26.10.2017 20:21:54

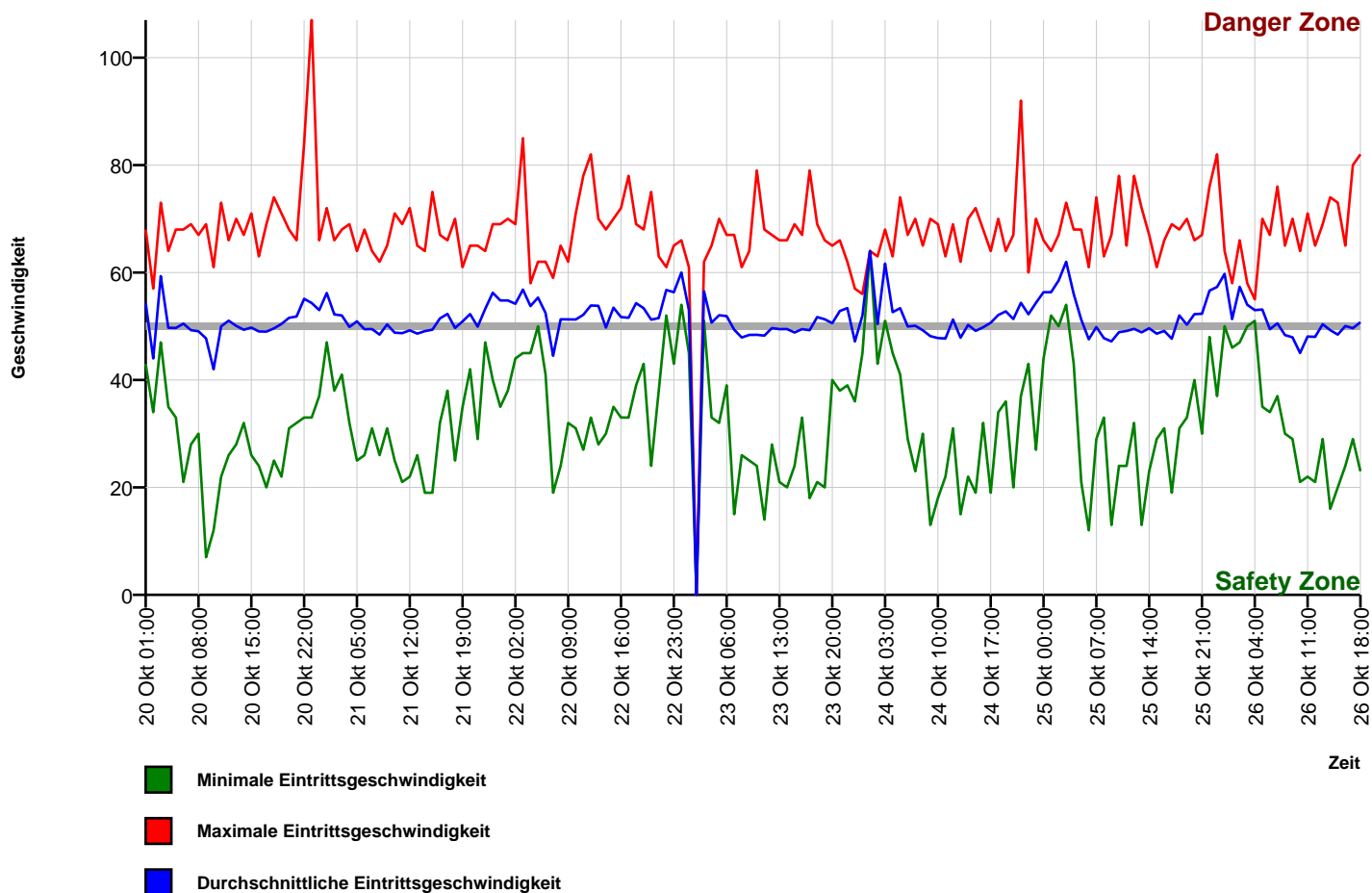
Messstelle

Name	Wittlicherstr
Rtg. kommend (Name)	Dorfmitte
Rtg. gehend (Name)	Kreisel
Vmax StVO	
Kommentar	
Gerätetyp	DSD

Zeitbereich

Startdatum	20.10.2017 01:00
Enddatum	26.10.2017 18:59
Tage	Mo, Di, Mi, Do, Fr, Sa, So
Zeitintervall	60 Minuten
Zeitfenster / Tag	00:00 - 23:59

Geschwindigkeits-Diagramm



Autor

Institution	Ortsgemeinde
Abteilung	Verkehr
Straße	Kirchstraße 2
PLZ	54518
Stadt	Binsfeld
Land	Deutschland
Ansprechpartner	OG Binsfeld
Telefon	+49657595880
E-Mail	dsd.binsfeld@t-online.de



Erstellt mit **DataCollect Webreporter** Version 1.0 am 26.10.2017 20:21:54

Messstelle

Name	Wittlicherstr
Rtg. kommend (Name)	Dorfmitte
Rtg. gehend (Name)	Kreisel
Vmax StVO	50
Kommentar	
Gerätetyp	DSD

Zeitbereich

Startdatum	20.10.2017 01:00
Enddatum	26.10.2017 18:59
Tage	Mo, Di, Mi, Do, Fr, Sa, So
Zeitintervall	60 Minuten
Zeitfenster / Tag	00:00 - 23:59

Geschwindigkeits-Histogramm

