


## Autor

Institution Ortsgemeinde  
 Abteilung Verkehr  
 Straße Kirchstraße 2  
 PLZ 54518  
 Stadt Binsfeld  
 Land Deutschland  
 Ansprechpartner OG Binsfeld  
 Telefon +49657595880  
 E-Mail dsd.binsfeld@t-online.de



Erstellt mit **DataCollect Webreporter** Version 1.0 am 16.06.2019 18:29:47

## Messstelle

Name 30-StGeorgstr.  
 Rtg. kommend (Name) Kirchstrasse  
 Rtg. gehend (Name) Weissenstein  
 Vmax StVO   
 Kommentar Ein & Austritt  
 Gerätetyp **DSD**

## Zeitbereich

Startdatum 21.04.2019 00:00  
 Enddatum 21.04.2019 23:59  
 Tage Mo, Di, Mi, Do, Fr, Sa, So  
 Zeitintervall 60 Minuten  
 Zeitfenster / Tag 00:00 - 23:59

## Geschwindigkeitsklassen [V in km/h]

Zeit	Σ	10	20	30	40	50	60	70	80	90	100	110	>110
00:00-06:00	7	0	0	3	3	1	0	0	0	0	0	0	0
06:00-09:00	7	0	0	3	3	1	0	0	0	0	0	0	0
09:00-19:00	107	0	8	42	50	4	3	0	0	0	0	0	0
19:00-23:59	27	0	4	7	14	1	1	0	0	0	0	0	0
00:00-24:00	148	0	12	55	70	7	4	0	0	0	0	0	0

## Geschwindigkeitskennzahlen [V in km/h]



**DSD SAFETY Erfolg**

Vmin	Vavg	Vmax	V15	V50	V85	Vexc %
12	31	59	24	32	38	<b>54.7</b>

Vin	Vout	Vred	Vred %
<b>31</b>	<b>32</b>	-	-

## Beschreibungen

Vmin: Minimale Geschwindigkeit  
 Vavg: Durchschnittliche Geschwindigkeit  
 Vmax: Maximale Geschwindigkeit  
 V15: Grenzggeschwindigkeit für die ersten 15% der Fahrzeuge  
 V50: Grenzggeschwindigkeit für die ersten 50% der Fahrzeuge

V85: Grenzggeschwindigkeit für die ersten 85% der Fahrzeuge  
 Vexc %: Geschwindigkeitsüberschreitung in %  
 Vin: Durchschnittliche Eintrittsgeschwindigkeit  
 Vout: Durchschnittliche Austrittsgeschwindigkeit  
 Vred: Durchschnittliche Reduktion der Geschwindigkeit zwischen Eintritt und Austritt

## Autor

Institution	Ortsgemeinde
Abteilung	Verkehr
Straße	Kirchstraße 2
PLZ	54518
Stadt	Binsfeld
Land	Deutschland
Ansprechpartner	OG Binsfeld
Telefon	+49657595880
E-Mail	dsd.binsfeld@t-online.de



Erstellt mit **DataCollect Webreporter** Version 1.0 am 16.06.2019 18:29:47

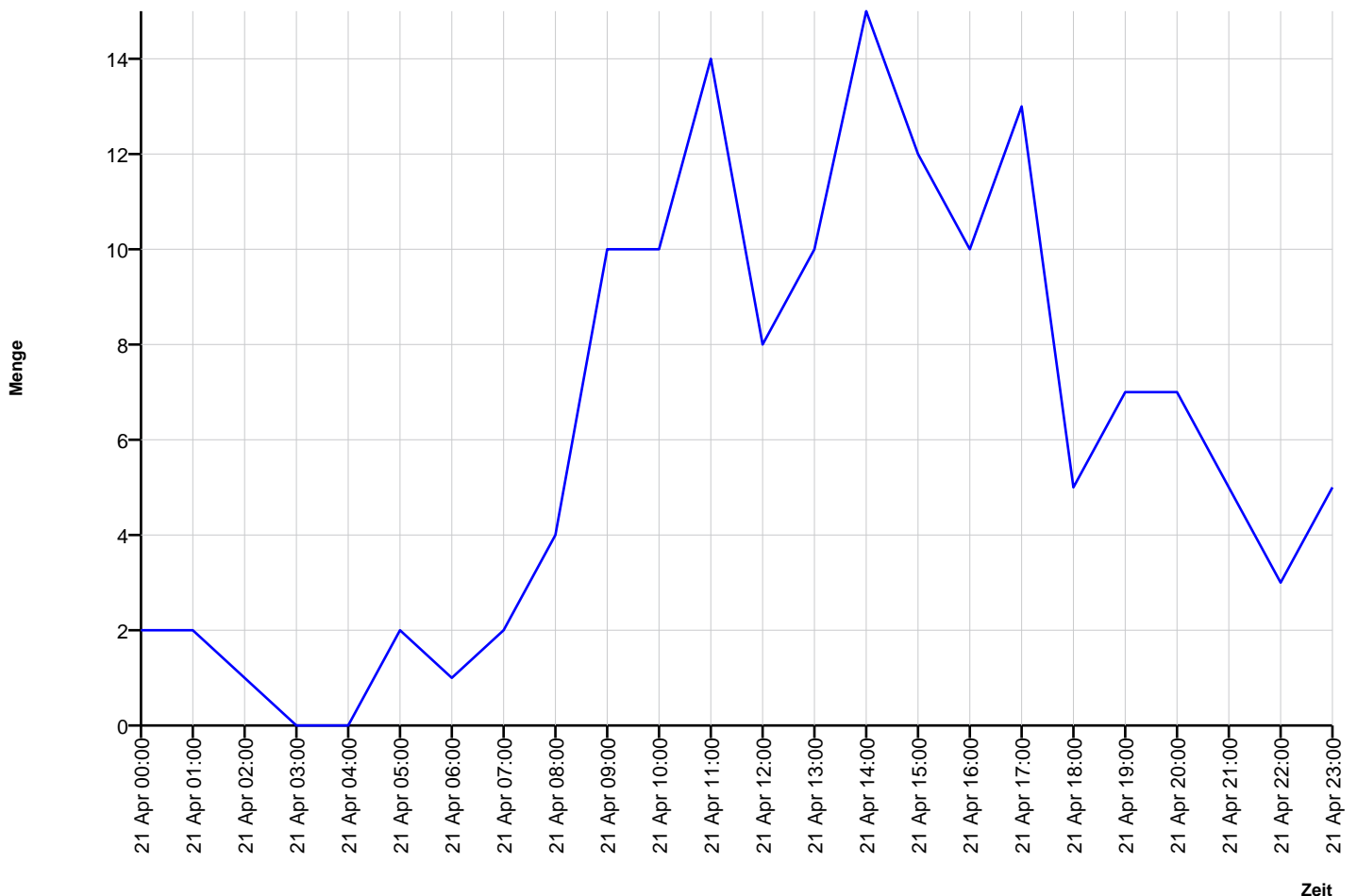
## Messstelle

Name	30-StGeorgstr.
Rtg. kommend (Name)	Kirchstrasse
Rtg. gehend (Name)	Weissenstein
Vmax StVO	<b>30</b>
Kommentar	Ein & Austritt
Gerätetyp	<b>DSD</b>

## Zeitbereich

Startdatum	21.04.2019 00:00
Enddatum	21.04.2019 23:59
Tage	Mo, Di, Mi, Do, Fr, Sa, So
Zeitintervall	60 Minuten
Zeitfenster / Tag	00:00 - 23:59

## Verkehrsmengen Ganglinie



## Autor

Institution	Ortsgemeinde
Abteilung	Verkehr
Straße	Kirchstraße 2
PLZ	54518
Stadt	Binsfeld
Land	Deutschland
Ansprechpartner	OG Binsfeld
Telefon	+49657595880
E-Mail	dsd.binsfeld@t-online.de



Erstellt mit **DataCollect Webreporter** Version 1.0 am 16.06.2019 18:29:47

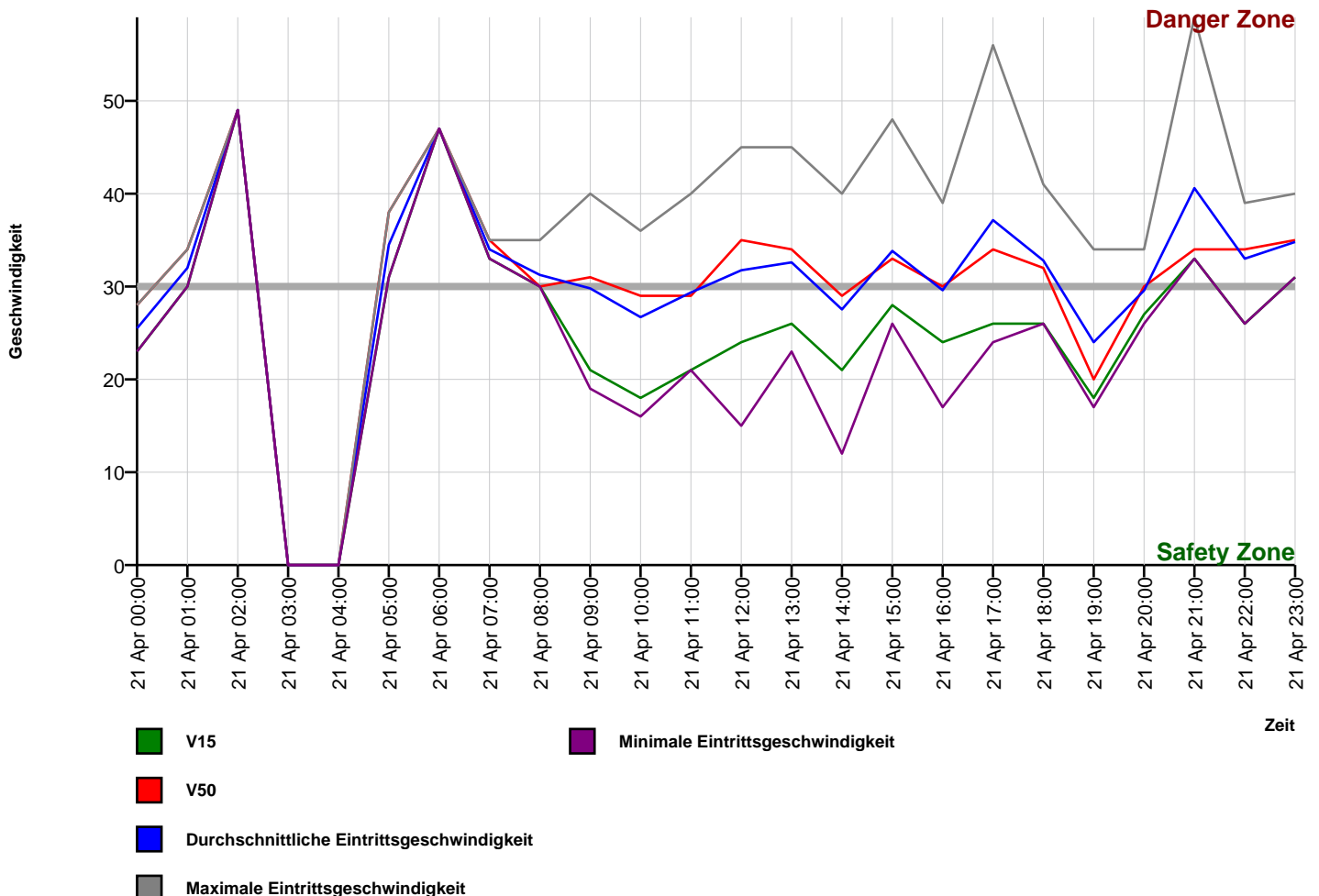
## Messstelle

Name	30-StGeorgstr.
Rtg. kommend (Name)	Kirchstrasse
Rtg. gehend (Name)	Weissenstein
Vmax StVO	<b>30</b>
Kommentar	Ein & Austritt
Gerätetyp	<b>DSD</b>

## Zeitbereich

Startdatum	21.04.2019 00:00
Enddatum	21.04.2019 23:59
Tage	Mo, Di, Mi, Do, Fr, Sa, So
Zeitintervall	60 Minuten
Zeitfenster / Tag	00:00 - 23:59

## Geschwindigkeits-Diagramm



## Autor

Institution	Ortsgemeinde
Abteilung	Verkehr
Straße	Kirchstraße 2
PLZ	54518
Stadt	Binsfeld
Land	Deutschland
Ansprechpartner	OG Binsfeld
Telefon	+49657595880
E-Mail	dsd.binsfeld@t-online.de



Erstellt mit **DataCollect Webreporter** Version 1.0 am 16.06.2019 18:29:47

## Messstelle

Name	30-StGeorgstr.
Rtg. kommend (Name)	Kirchstrasse
Rtg. gehend (Name)	Weissenstein
Vmax StVO	<b>30</b>
Kommentar	Ein & Austritt
Gerätetyp	<b>DSD</b>

## Zeitbereich

Startdatum	21.04.2019 00:00
Enddatum	21.04.2019 23:59
Tage	Mo, Di, Mi, Do, Fr, Sa, So
Zeitintervall	60 Minuten
Zeitfenster / Tag	00:00 - 23:59

## Geschwindigkeits-Histogramm

